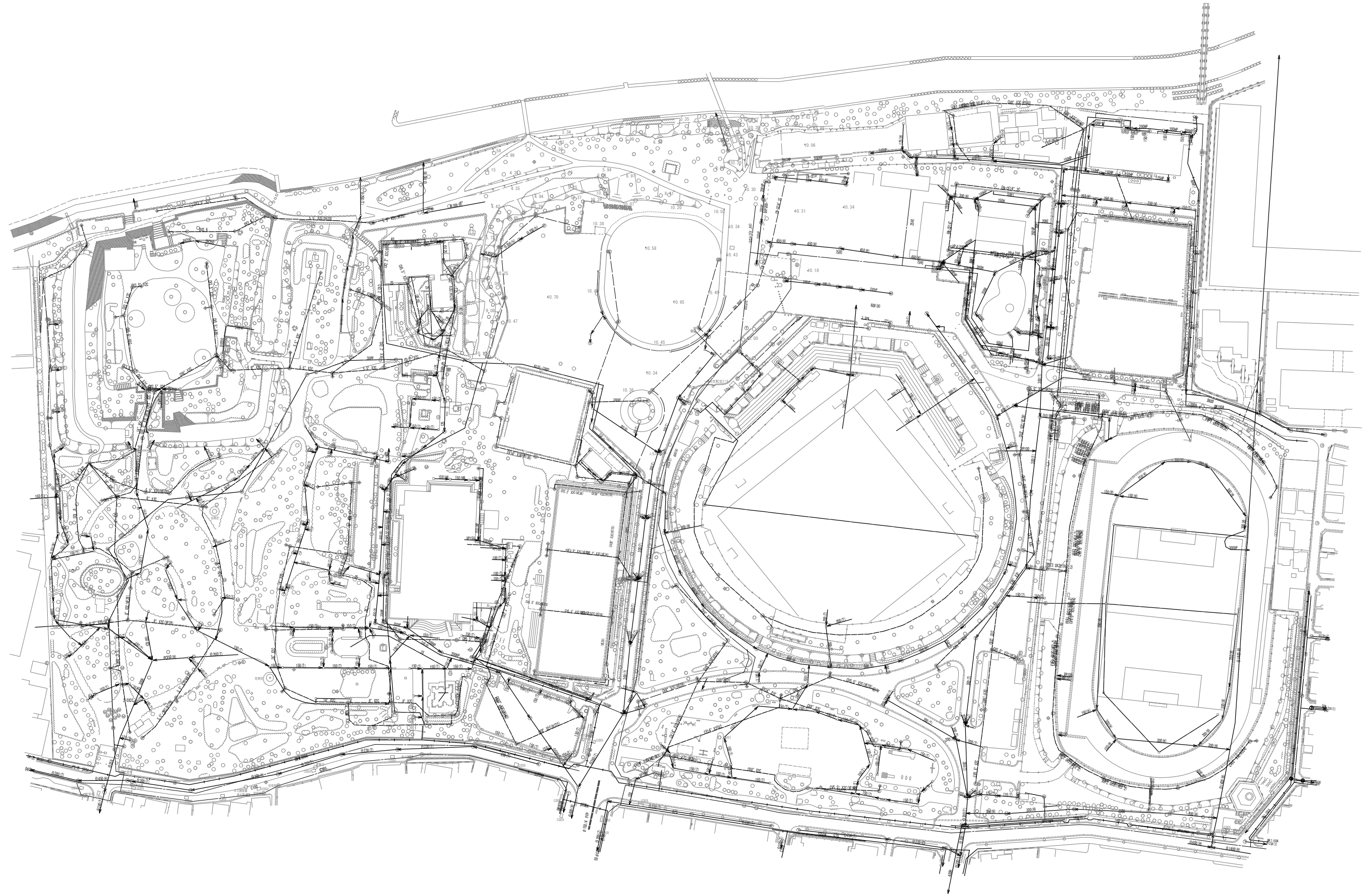


別紙3-3 地下埋設図 (都市公園台帳)

公園番号	110
公園名称	豊橋公園
所在地	豊橋市今橋町3-1
図面名	地下埋設図
縮尺	1:2000

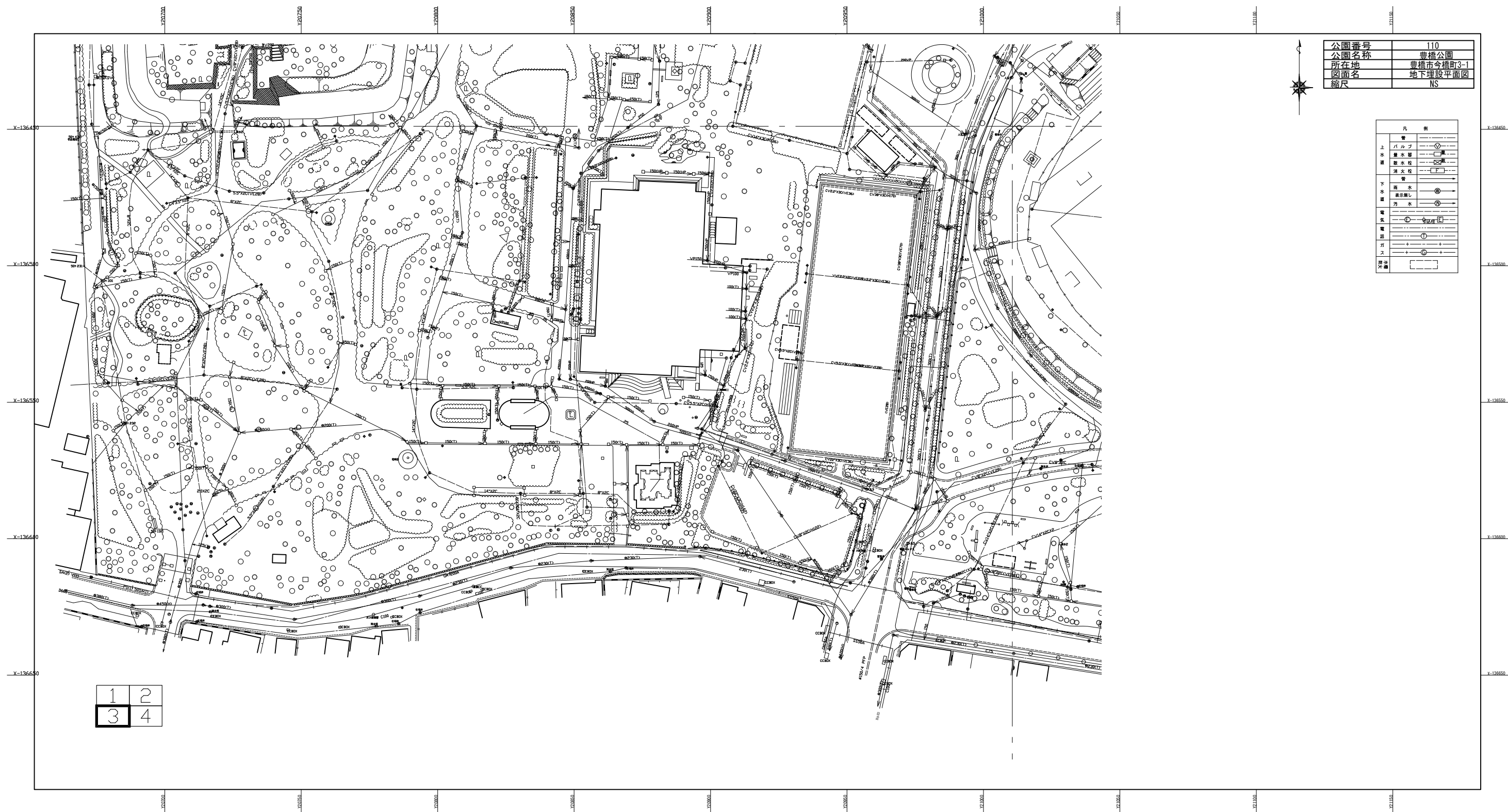


公園番号	110
公園名称	豊橋公園
所在地	豊橋市今橋町3-1
図面名	地下埋設平面図
縮尺	NS

凡 例	
上水	管
下水	管
雨水	管
表示無し	管
汚水	管
電線	管
電話	管
ガス	管
埋設	管

1	2
3	4



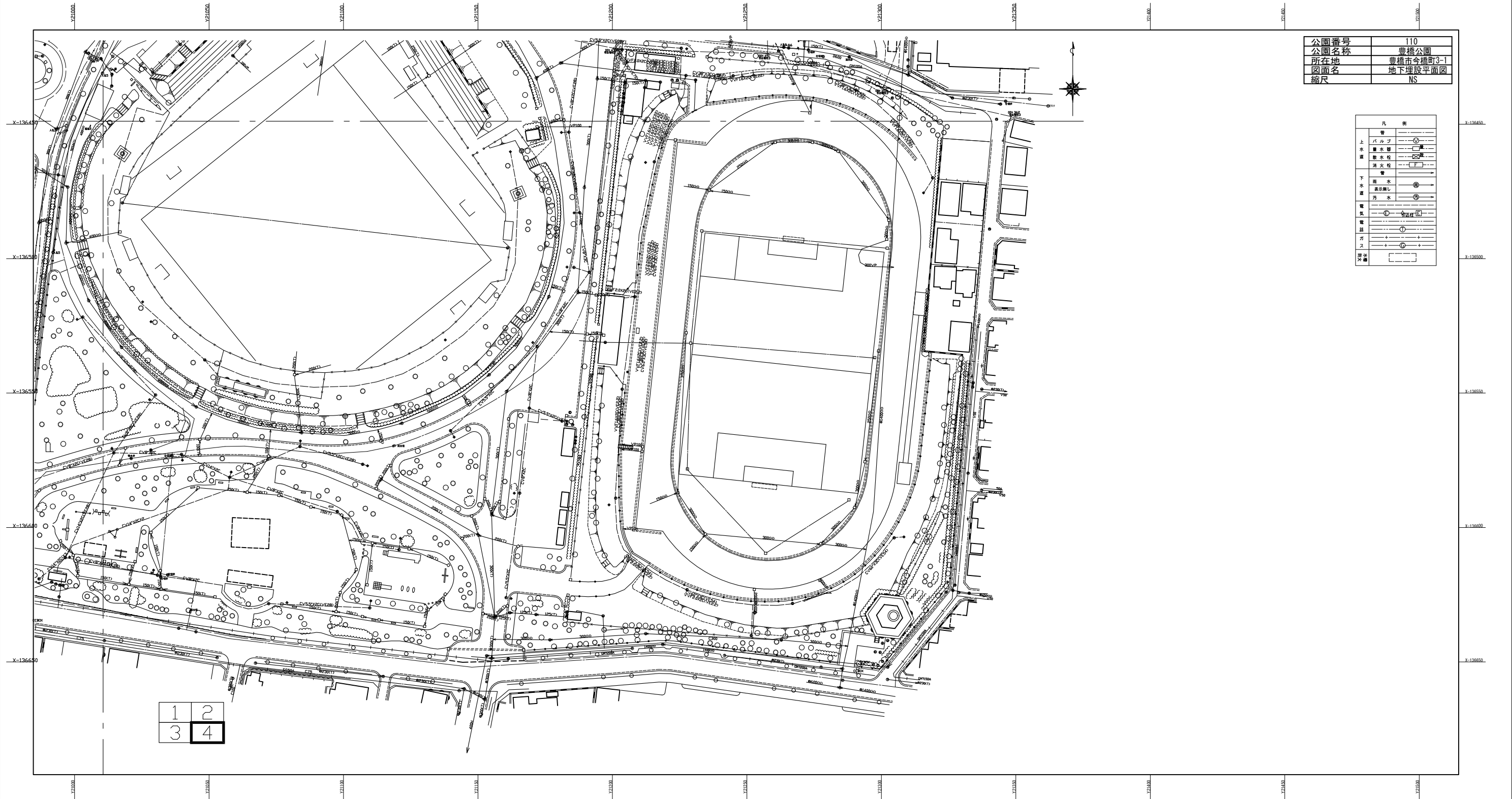


公園番号	110
公園名称	豊橋公園
所在地	豊橋市今橋町3-1
図面名	地下埋設平面図
縮尺	NS



凡 例	
管	管
上水	バルブ
水道	止水栓
	取水栓
	消火栓
下水	管
水道	雨水
	排水溝
	汚水
電気	管
電気	管
ガス	管
埋設	管

1	2
3	4



公園番号	110
公園名称	豊橋公園
所在地	豊橋市今橋町3-1
図面名	地下埋設平面図
縮尺	NS

凡 例	
管	—
バルブ	○
止水栓	□
排水栓	□
消火栓	□
管	—
雨水	○
表示無し	○
汚水	○
電気	○
電話	○
ガス	○
埋設管	—

1	2
3	4